

JUAN MIGUEL MEDINA DE LEON

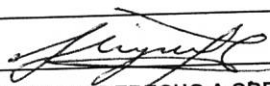
JUAN MIGUEL, MEDINA DE LEON
AVENIDA JUAN CHAPIN 3-39 ZONA 1
GUATEMALA, GUATEMALA
NIT.: 7423202-9

FACTURA DE PEQUEÑO
CONTRIBUYENTE SERIE A

Nº 0265

DIA	MES	AÑO
31	mayo	2018

Señor: Dirección General del Patrimonio Cultural y Natural
Dirección: 12 Avenida 11-11 zona 1 NIT.: 337851-9

DESCRIPCION	VALOR
Honorarios por Servicios Técnicos prestados en el Parque Nacional Tak'alik Ab'aj de la Dirección General del Patrimonio Cultural y Natural correspondiente al mes de mayo de 2018, según Contrato Administrativo No. 525-2018 y Acuerdo Ministerial No. 8-2018.	
 CANCELADO	
NO GENERA DERECHO A CREDITO FISCAL	
TOTAL EN LETRAS Cuatro mil quinientos quetzales exactos.	TOTAL Q. 4,500.00

IMPRESA KARCRO NIT.: 718352-6 TEL: 5204-6320 DEL 251 AL 300
AUTORIZADO SEGUN RESOLUCION 2017-5-771-870 DEL 04-05-2017

VENCE: 03-05-2019

ORIGINAL: Cliente
DUPLICADO: Contabilidad

Guatemala, 31 de mayo de 2018

Informe No. 5-2018

Licenciada

Gladys Elizabeth Palala Gálvez

Viceministra del Patrimonio Cultural y Natural

Su Despacho

Estimada Licenciada Palala:

De la manera más respetuosa me dirijo a usted con el propósito de presentarle mi informe de actividades mensuales conforme a lo estipulado en el **Contrato Administrativo por Servicios Técnicos Número 525-2018 y Acuerdo Ministerial No. 8-2018**, correspondiente al mes de mayo del presente año, y para el cobro de mis honorarios estoy presentando la factura número de serie "A" y correlativo No. 0265.

Actividades realizadas:

1. Dando seguimiento al Plan Operativo Anual (POA 2018) inició y concluyó la excavación de la Operación AA2a de 2 x 1 m, identificando en total 9 lotes (estratos).
2. Se describieron los lotes de la Operación AA2a (ver tabla en resultados).
3. Se realizó el dibujo de los 4 perfiles de la Operación AA2a en escala 1:20 (ver dibujo en resultados).

Resultados obtenidos:

1. El presente mes se excavaron 4.73 m³ de barro correspondientes a la Operación AA2a, mismos con los que se re-enterró dicha excavación.
2. El conteo, registro y embalaje del material cultural recuperado en la Operación AA2a está en proceso.
3. A continuación se describen los lotes de la Operación AA2a:

Operación AA2a				
Lote	Prof. m esq. A	Munsell	Descripción	m ³
3	0.00	—	Barro marrón mezclado con arena volcánica del año 1902.	1.49
	0.52			
5	0.52	10YR 2.5/4 marrón oscuro amarillento	Barro compacto, pastoso, casi nada de mica, partículas blancas y brillantes.	0.33
	0.88			
6	0.88	10YR 3/4 marrón oscuro amarillento	Barro compacto, pastoso un poco poroso, micáceo, partículas blancas y brillantes.	0.60
	1.21			
7	1.21	10YR 3/4 marrón oscuro amarillento	Barro compacto, pastoso un poco poroso, poca mica, pocas partículas blancas y brillantes.	0.67
	1.50			
8	1.50	10YR 4/4 marrón oscuro amarillento	Barro semicompacto, suelto, poroso, micáceo, abundantes partículas blancas y brillantes.	0.58
	1.78			
9	1.78	10YR 4/4 marrón oscuro amarillento	Barro semicompacto, un poco suelto, poroso, muy poco pastoso, muy poca mica, pocas partículas blancas y brillantes. Suelo natural.	1.09
	2.30			
				4.73

Tabla 1. Descripción de lotes de la Operación AA2a.

4. Dibujo de perfiles sur y oeste de la Operación AA2a:

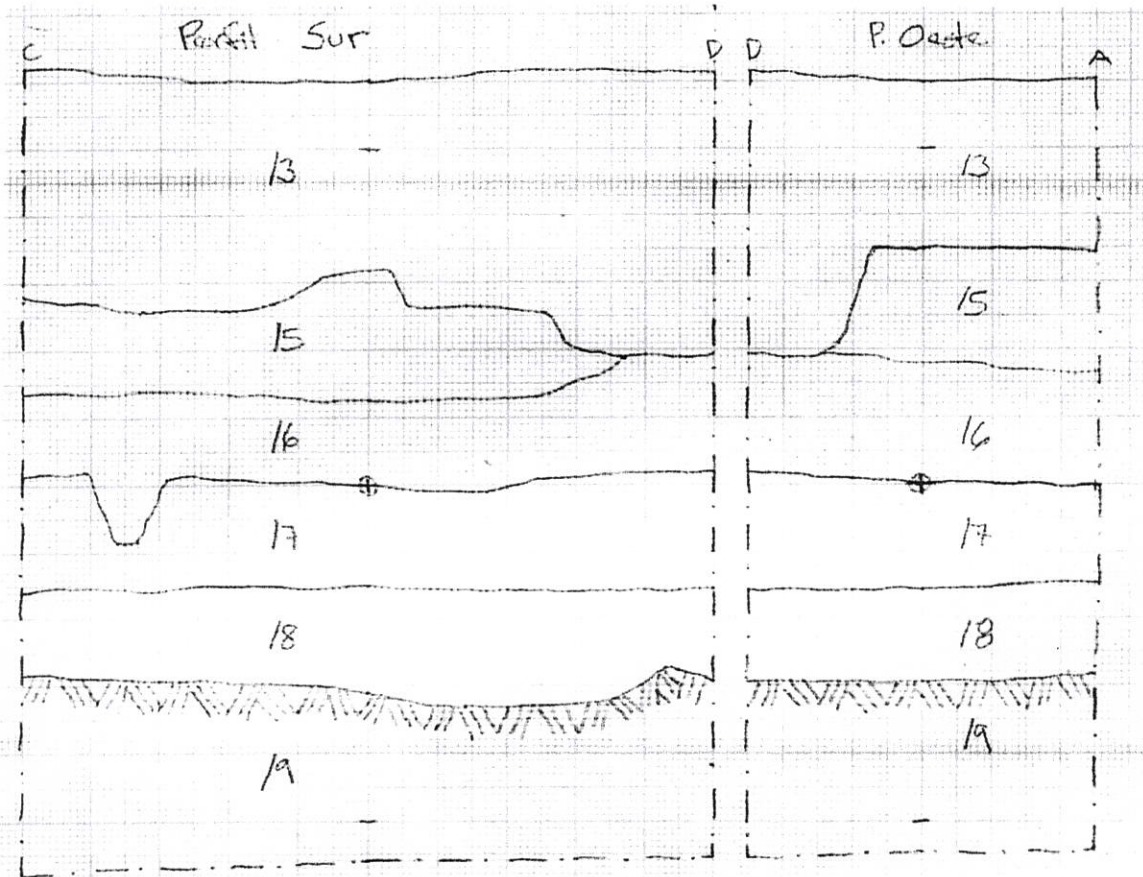



Figura 2-2018
 Parque Arqueológico Nacional Tak'alik Ab'aj
 Op. AA2a
 Perfiles
 Área Oeste Terraza 2
 Escala 1:20
 Dibujante: Miguel Medina
 Auxiliar: Ileana Soto
 Fecha: 27 abril 2018

0 1m

Figura 1. Perfil sur y oeste de la Operación AA2a (Parque Arqueológico Nacional Tak'alik Ab'aj, MICUDE, DGPCN/IDAEH).

Vo.Bo. 
 ARQUEOLOGO
 Miguel Orrego Corzo
 JEFE ADMINISTRATIVO
 PARQUE ARQUEOLÓGICO TAKALIK ABA'


 Juan Miguel Medina de León